

R

87.11.15

Nr:

20

PNA

Art: Stenspång

Blad:

6C3d

GIGERED NÖ

Koordinat: x

y

115 mäh

Antal: 1

Fastighet:

Börshult 117

Namn:

Orientering:

Terräng:

Moränmark samt åbotten ned berg i

dagen

Beskrivning:

Stenspång, 35 m l. 0,7-1,3 m br (126-

326 g) bestående av 13 stycken 1,0-3,8 x 0,3-

1,3 m st. hållar lagda på sammanlagt 11 stycken

fundament. Fundamenten består av lagda hållar i

2-4 stycken lagda ovanpå varandra. Fundamentets

hållar är ca 0,7-1,3 x 0,3-0,6 m st. Spånens

hållar har en tj. på 0,2-0,3 m. Spången är på

2 ställen avbruten av timrade kanaler till två

nedlagda sågverk och kvam. De genombrutna

delarna är ca 5 (i SO) och 4 (i NV) m l.

Mellan dessa står mitt i ålufäran en av 3 hållar

och ca 4 m l. del av spången kvar. Enl. uppgift från

1:a gångsinvent. (14/7 1959) skall på 2 av dessa


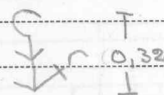
hållar finnas inbyggna symboler! "vilkas innebörd

SAKORD:

spå 1

är svår att få en uppfattning om". Pga den strida strömmen kunde man vid inventeringstillfället inte ta sig till platsen. Enl. skiss från 1959 skall dock symbolerna ha sett ut ungefär som skiss nedan. Några hållvägar kunde ej observeras vid spången.


Håll I



Håll II


0,35

1831 LAS



0,35

L 602



Mätt i meter

0,42

Tradition:

Kommentar:

Tidigare anteckningar: 38.87/57, ATA

Protokollsutdrag, Torestorps

byggdegård

Broax i Älvsborgs län s. 83. (1064-79)

Specialkartor:

Fotos:

Datum: 19 87 07 29

RL